

Российская Федерация
Федеральное Государственное
Унитарное Предприятие
«РОСТЕХИНВЕНТАРИЗАЦИЯ –
ФЕДЕРАЛЬНОЕ БТИ»
Брянский филиал
241037, г.Брянск,
ул. Красноармейская 156 а,
тел.: 41-65-68

"09" 08 2008 г.
№ 013932

КАДАСТРОВЫЙ ПАСПОРТ

здания, сооружения,
объекта незавершенного

Лист № 1, всего листов 2

здания
(вид объекта недвижимого имущества)

Дата 04.08.2008г.

Кадастровый номер

Инвентарный номер (ранее присвоенный учетный номер)

8920

1. Описание объекта недвижимого имущества

1.1. Наименование Дом животноводства

1.2. Адрес (местоположение) :

Субъект Российской Федерации	Брянская область	
Район	Выгоничский	
Муниципальное образование	тип	
	наименование	
Населенный пункт	тип	деревня
	наименование	Горицы
Улица (проспект, переулок и т.д.)	тип	
	наименование	
Номер дома		
Номер корпуса		
Номер строения		
Литера	Ж	
Иное описание местоположения		

1.3. Основная характеристика: Общая площадь 140,1 кв.м.
(тип) (значение) (единица измерения)

степень готовности объекта незавершенного строительства

1.4. Назначение : Нежилое здание

1.5. Этажность :

количество этажей 1, количество подземных этажей 0

1.6. Год ввода в эксплуатацию (завершения строительства) 1990

1.7. Кадастровый номер земельного участка (участков), в пределах которого расположен объект недвижимого имущества

1.8. Предыдущие кадастровые (условные) номера объекта недвижимого имущества :

1.9. Примечание :

1.10 ФГУП "Ростехинвентаризация - Федеральное БТИ" Брянский филиал
(наименование органа или организации)

Директор
(полное наименование должности)

М.П.

(подпись)

(инициалы, фамилия)

КОПИЯ ВЕРНА

Генеральный директор АО "Учхоз "Кокимоз"

В.И. Каничев



Российская Федерация
Федеральное Государственное
Унитарное Предприятие
«РОСТЕХИНВЕНТАРИЗАЦИЯ –
ФЕДЕРАЛЬНОЕ БТИ»

Брянский филиал
241037, г.Брянск,
ул. Красноармейская 156 а,
тел.: 41-65-68

«09» 08 2008 г.
№ 6/3934

КАДАСТРОВЫЙ ПАСПОРТ

здания, сооружения,
объекта незавершенного

Лист № 1, всего листов 7

сооружения

(вид объекта недвижимого имущества)

Дата 04.08.2008г.

Кадастровый номер

Инвентарный номер (ранее присвоенный учетный номер)

3147

1. Описание объекта недвижимого имущества

1.1. Наименование Водоснабжение

1.2. Адрес (местоположение) :

Субъект Российской Федерации	Брянская область	
Район	Выгоничский	
Муниципальное образование	тип	
	наименование	
Населенный пункт	тип	деревня
	наименование	Горицы
Улица (проспект, переулок и т.д.)	тип	
	наименование	
Номер дома		
Номер корпуса		
Номер строения		
Литера	V	
Иное описание местоположения		

1.3. Основная характеристика: протяженность, 2690,0 п.м.
(тип) (значение) (единица измерения)

степень готовности объекта незавершенного строительства

1.4. Назначение : водоснабжение

1.5. Этажность :

количество этажей, количество подземных этажей

1.6. Год ввода в эксплуатации (завершения строительства) 1984

1.7. Кадастровый номер земельного участка (участков), в пределах которого расположен объект
недвижимого имущества

1.8. Предыдущие кадастровые (условные) номера объекта недвижимого имущества :

1.9. Примечание :

1.10. ФГУП "Ростехинвентаризация - Федеральное БТИ" Брянский филиал
(наименование органа или организации)

КОПИЯ ВЕРНА
Генеральный директор АО "Учхоз "Кокино"
В.И. Каничев
Директор В.И. Каничев
(полное наименование должности)

Российская Федерация
Федеральное Государственное
Унитарное Предприятие
«РОСТЕХИНВЕНТАРИЗАЦИЯ –
ФЕДЕРАЛЬНОЕ БТИ»

Брянский филиал
241037, г.Брянск,
ул. Красноармейская 156 а,

тел.: 41-65-68

«09» 08 2008 г.
№ 6/19712

КАДАСТРОВЫЙ ПАСПОРТ

здания, сооружения,
объекта незавершенного

Лист № 1, всего листов 2

сооружения

(вид объекта недвижимого имущества)

Дата 07.08.2008г

Кадастровый номер

Инвентарный номер (ранее присвоенный учетный номер)

5157

1. Описание объекта недвижимого имущества

1.1. Наименование: зерносклад К 85С (зерноочистительный комплекс)

1.2. Адрес (местоположение):

Субъект Российской Федерации	Брянская область	
Район	Выгоничский	
Муниципальное образование	тип	
	наименование	
Населенный пункт		село
	наименование	Скуратово
Улица (проспект, переулок и т.д.)	тип	
	наименование	
Номер дома		
Номер корпуса		
Номер строения		
Литера	Д	
Иное описание местоположения		

1.3. Основная характеристика: площадь застройки 1164,7 кв.м
(тип) (значение) (единица измерения)

степень готовности объекта незавершенного строительства

1.4. Назначение: нежилое

1.5. Этажность:

количество этажей 1, количество подземных этажей 0

1.6. Год ввода в эксплуатацию (завершения строительства) 1986

1.7. Кадастровый номер земельного участка (участков), в пределах которого расположен объект недвижимого имущества

1.8. Предыдущие кадастровые (условные) номера объекта недвижимого имущества:

1.9. Примечание:

1.10. ФГУП "Ростехинвентаризация - Федеральное БТИ" Брянский филиал
(наименование органа или организации)

Директор
(полное наименование должности)

М.П.

(подпись)

Антошин В.С.
(инициалы, фамилия)

КОПИЯ ВЕРНА

Генеральный директор АО "Учхоз "Кокшино"

В.И. Каничев

КАДАСТРОВЫЙ ПАСПОРТ

здания, сооружения, объекта незавершенного

Лист № 1, всего листов 7

сооружения
(вид объекта недвижимого имущества)

Дата 04.08.2008г.

Кадастровый номер

Инвентарный номер (ранее присвоенный учетный номер)

8121

1. Описание объекта недвижимого имущества

1.1. Наименование Силосные траншеи

1.2. Адрес (местоположение) :

Субъект Российской Федерации	Брянская область	
Район	Выгоничский	
Муниципальное образование	тип	
	наименование	
Населенный пункт	тип	деревня
	наименование	Горицы
Улица (проспект, переулок и т.д.)	тип	
	наименование	
Номер дома		
Номер корпуса		
Номер строения		
	III	
Иное описание местоположения		

1.3. Основная характеристика: площадь застройки 1927,8 кв.м.
(тип) (значение) (единица измерения)

степень готовности объекта незавершенного строительства

1.4. Назначение : нежилос

1.5. Этажность :

количество этажей , количество подземных этажей

1.6. Год ввода в эксплуатацию (завершения строительства) 1982, 1983

1.7. Кадастровый номер земельного участка (участков), в пределах которого расположен объект недвижимого имущества


1.8. Предыдущие кадастровые (условные) номера объекта недвижимого имущества :

1.9. Примечание :

1.10. ФГУП "Ростехинвентаризация - Федеральное БТИ" Брянский филиал
(наименование органа или организации)

Директор
(полное наименование должности)

МП



КАДАСТРОВЫЙ ПАСПОРТ

здания, сооружения, объекта незавершенного

Лист № 1 , всего листов 2

здания
(вид объекта недвижимого имущества)

Дата 04.08.2008г.

Кадастровый номер

Инвентарный номер (ранее присвоенный учетный номер)

5118

1. Описание объекта недвижимого имущества

1.1. **Наименование:** Два козника с молочным блоком, навозохранилище

1.2. **Адрес (местоположение):**

Субъект Российской Федерации	Брянская область	
Район	Выгоничский	
Муниципальное образование	тип	
	наименование	
Населенный пункт	тип	деревня
	наименование	Горицы
Улица (проспект, переулок и т.д.)	тип	
	наименование	
Номер дома		
Номер корпуса		
Номер строения		
Литера	А	
Иное описание местоположения		

1.3. **Основная характеристика:** Общая площадь 3540,5 кв.м.
(тип) (значение) (единица измерения)

степень готовности объекта незавершенного строительства

1.4. **Назначение:** Нежилое здание

1.5. **Этажность:**

количество этажей 1 , количество подземных этажей 0

1.6. Год ввода в эксплуатацию (завершения строительства) 1989

1.7. Кадастровый номер земельного участка (участков), в пределах которого расположен объект недвижимого имущества

1.8. Предыдущие кадастровые (условные) номера объекта недвижимого имущества :

1.9. Примечание :

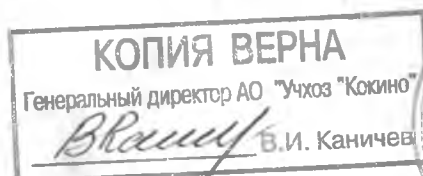
1.10. ФГУП "Ростехинвентаризация - Федеральное БТИ" Брянский филиал
(наименование органа или организации)

Директор
(полное наименование должности)

М.П.

(подпись)

Антошин В.С.
(инициалы, фамилия)



Российская Федерация
Федеральное Государственное
Унитарное Предприятие
«РОСТЕХИНВЕНТАРИЗАЦИЯ –
ФЕДЕРАЛЬНОЕ БТИ»

Брянский филиал
241037, г.Брянск,
ул. Красноармейская 156 а,

тел.: 41-65-68

№ 09 08 200 8
013937

КАДАСТРОВЫЙ ПАСПОРТ

здания, сооружения,
объекта незавершенного

Лист № 1, всего листов 2

ТЕХНОЛОГИЧЕСКИЙ КОМПЛЕКС
(вид объекта недвижимого имущества)

Дата 04.08.2008г.

Кадастровый номер

Инвентарный номер (ранее присвоенный учетный номер)

3119

1. Описание объекта недвижимого имущества

1.1. Наименование Трансформаторная подстанция и ЛЭП - 04 кв.

1.2. Адрес (местоположение):

Субъект Российской Федерации	Брянская область	
Район	Выгоничский	
Муниципальное образование	тип	
	наименование	
Населенный пункт	тип	деревня
	наименование	Горицы
Улица (проспект, переулок и т.д.)	тип	
	наименование	
Номер дома		
Номер корпуса		
Номер строения		
Литера	Б, IV	
Иное описание местоположения		

1.3. Основная характеристика: общая площадь 22,3 кв.м.
(тип) (значение) (единица измерения)
протяженность 286,9 м.
(тип) (значение) (единица измерения)

степень готовности объекта незавершенного строительства

1.4. Назначение: электроснабжение

1.5. Этажность:

количество этажей 1, количество подземных этажей 0

1.6. Год ввода в эксплуатацию (завершения строительства) 1989

1.7. Кадастровый номер земельного участка (участков), в пределах которого расположен объект недвижимого имущества

1.8. Предыдущие кадастровые (условные) номера объекта недвижимого имущества:

1.9. Примечание:

1.10. ФГУП "Ростехинвентаризация - Федеральное БТИ" Брянский филиал
(наименование органа или организации)

Директор
(полное наименование должности)

М.П.

(подпись)

Антошин В.С.
(инициалы, фамилия)

КОПИЯ ВЕРНА

Генеральный директор АО "Учхоз "Кокино"

В.И. Каничев

Российская Федерация
Федеральное Государственное
Унитарное Предприятие
«РОСТЕХИНВЕНТАРИЗАЦИЯ –
ФЕДЕРАЛЬНОЕ БТИ»
Брянский филиал
241037, г. Брянск,
ул. Красноармейская 156 а,

тел.: 41-55-68
№ 08/004
07/0048

КАДАСТРОВЫЙ ПАСПОРТ

здания, сооружения,
объекта незавершенного

Лист № 1, всего листов 2

сооружения

(код объекта недвижимого имущества)

Дата 07.08.2008г

Кадастровый номер

Инвентарный номер (ранее присвоенный учетный номер)

1145

1. Описание объекта недвижимого имущества

1.1 Наименование водонапорная башня

1.2 Адрес (местоположение):

Субъект Российской Федерации	Брянская область	
Район	Выгоничский	
Муниципальное образование	тип	
	наименование	
Населенный пункт		деревня
	наименование	Скрябино
Улица (проспект, переулок и т.д.)	тип	
	наименование	
Номер дома		
Номер корпуса		
Номер строения		
Литера	I	
Иное описание местоположения		

1.3. Основная характеристика: площадь застройки 5,3 кв.м
(тип) (значение) (единица измерения)

степень готовности объекта незавершенного строительства

1.4. Назначение: нежилое

1.5. Этажность:

количество этажей 1, количество подземных этажей 0

1.6. Год ввода в эксплуатацию (завершения строительства) нет данных

1.7. Кадастровый номер земельного участка (участков), в пределах которого расположен объект недвижимого имущества

1.8. Предыдущие кадастровые (условные) номера объекта недвижимого имущества:

1.9. Примечание:

1.10. ФГУП "Ростехинвентаризация - Федеральное БТИ" Брянский филиал
(наименование органа или организации)

Директор
(полное наименование должности)

КОПИЯ ВЕРНА
Генеральный директор АО "Учхоз "Кокино"
В.И. Каничев

М.П. Антошин В.С.
(подпись) (инициалы, фамилия)



Российская Федерация
Федеральное Государственное
Унитарное Предприятие
«РОСТЕХИНВЕНТАРИЗАЦИЯ –
ФЕДЕРАЛЬНОЕ БТИ»
Брянский филиал
241037, г.Брянск,
ул. Красноармейская 156 а,
тел.: 41-65-68

КАДАСТРОВЫЙ ПАСПОРТ

здания, сооружения, объекта незавершенного строительства

№ 09 / 08 / 2008 г.
№ 613059

Лист № 1 , всего листов 2

здания
(вид объекта недвижимого имущества)

Дата 05.08.2008 г.

Кадастровый номер

Инвентарный номер (ранее присвоенный учетный номер)

3116

1. Описание объекта недвижимого имущества

1.1. Наименование

Коровник 4-х рядный

1.2. Адрес (местоположение) :

Субъект Российской Федерации	Брянская область	
Район	Выгоничский	
Муниципальное образование	тип	
	наименование	
Населенный пункт	тип	деревня
	наименование	Скрябино
Улица (проспект, переулок и т.д.)	тип	
	наименование	
Номер дома		
Номер корпуса		
Номер строения		
Литера	Г	
Иное описание местоположения		

1.3. Основная характеристика: общая площадь , 1583,2 , кв. м
(тип) (значение) (единица измерения)

степень готовности объекта незавершенного строительства

1.4. Назначение : нежилое здание

1.5. Этажность :

количество этажей 1 , количество подземных этажей 0

1.6. Год ввода в эксплуатацию (завершения строительства) 1985

1.7. Кадастровый номер земельного участка (участков), в пределах которого расположен объект
недвижимого имущества

1.8. Предыдущие кадастровые (условные) номера объекта недвижимого имущества :

1.9. Примечание :

1.10. ФГУП "Ростехинвентаризация - Федеральное БТИ" Брянский филиал
(наименование органа или организации)

Директор

(полное наименование должности)

КОПИЯ ВЕРНА

Генеральный директор АО "Учхоз "Кокино"

В.И. Каничев

М.П. (подпись)

Антошин В.С.

(инициалы, фамилия)

Российская Федерация
Федеральное Государственное
Унитарное Предприятие
«РОСТЕХИНВЕНТАРИЗАЦИЯ –
ФЕДЕРАЛЬНОЕ БТИ»
Брянский филиал
241037, г. Брянск,
ул. Красноармейская 156 а.
тел.: 41-65-68

07-05-2008
6/3917

КАДАСТРОВЫЙ ПАСПОРТ

здания, сооружения,
объекта незавершенного строительства

Лист № 1, всего листов 2

здания

(вид объекта недвижимого имущества)

Дата 05.08.2008

Кадастровый номер

Инвентарный номер (ранее присвоенный учетный номер)

5167

1. Описание объекта недвижимого имущества

1.1. Наименование Коровник 4-х рядный

1.2. Адрес (местоположение):

Субъект Российской Федерации	Брянская область	
Район	Выгоничский	
Муниципальное образование	тип	
	наименование	
Населенный пункт	тип	деревня
	наименование	Скрябно
Улица (проспект, переулок и т.д.)	тип	
	наименование	
Номер дома		
Номер корпуса		
Номер строения		
Литера	Д	
Иное описание местоположения		

1.3. Основная характеристика: общая площадь 1571,4, м.кв.
(тип) (значение) (единица измерения)

степень готовности объекта незавершенного строительства

1.4. Назначение: нежилое

1.5. Этажность:

количество этажей 1, количество подземных этажей 0

1.6. Год ввода в эксплуатацию (завершения строительства) 1980

1.7. Кадастровый номер земельного участка (участков), в пределах которого расположен объект недвижимого имущества

1.8. Предыдущие кадастровые (условные) номера объекта недвижимого имущества:

1.9. Примечание:

1.10. ФГУП "Ростехинвентаризация - Федеральное БТИ" Брянский филиал

(наименование органа или организации)

КОПИЯ ВЕРНА
Директор
(полное наименование должности)
Генеральный директор АО "Учхоз "Кокино"
В.И. Каничев

Антошин В.С.
(инициалы, фамилия)

тел.: 41-65-68
№ 04 08 200 2 г.
6/5216

**здания, сооружения,
объекта незавершенного строительства**

Здания

(вид объекта недвижимого имущества)

Дата 05.08.2008

Инвентарный номер (ранее присвоенный учетный номер)

КОПИЯ ВЕРНА
 (полное наименование доли)
 Генеральный директор АО "Урал Кокс" В.И. Каничев



Антошин В.С.
(инициалы, фамилия)

Российская Федерация
Федеральное Государственное
Унитарное Предприятие
«РОСТЕХИНВЕНТАРИЗАЦИЯ –
ФЕДЕРАЛЬНОЕ БТИ»

Брянский филиал
241037, г.Брянск,
ул. Красноармейская 156 а.
тел.: 41-65-68

№ 67/00170

КАДАСТРОВЫЙ ПАСПОРТ

здания, сооружения,
объекта незавершенного строительства

Лист № 1, всего листов 2

здания

(вид объекта недвижимого имущества)

Дата 05.08.2008

Кадастровый номер

Инвентарный номер (ранее присвоенный учетный номер)

1. Описание объекта недвижимого имущества

1.1. Наименование Склад минеральных удобрений

1.2. Адрес (местоположение):

Субъект Российской Федерации	Брянская область	
Район	Выгоничский	
Муниципальное образование	тип	
	наименование	
Населенный пункт	тип	село
	наименование	Скуратово
Улица (проспект, переулок и т.д.)	тип	
	наименование	
Номер дома		
Номер корпуса		
Номер строения		
Литера	Г	
Иное описание местоположения		

1.3. Основная характеристика: общая площадь 1054,9 м.кв.
(тип) (значение) (единица измерения)

степень готовности объекта незавершенного строительства

1.4. Назначение: нежилое

1.5. Этажность:

количество этажей 1, количество подземных этажей 0

1.6. Год ввода в эксплуатацию (завершения строительства) 1984 1970

1.7. Кадастровый номер земельного участка (участков), в пределах которого расположен объект
недвижимого имущества

1.8. Предыдущие кадастровые (условные) номера объекта недвижимого имущества:

1.9. Примечание:

1.10. ФГУП "Ростехинвентаризация - Федеральное БТИ" Брянский филиал

(наименование органа или организации)

КОПИЯ ВЕРНА

Директор
(полное наименование должности)
Генеральный директор АО "Учхоз Кокшино"

В.И. Каничев

Антошин В.С.

(инициалы, фамилия)

Российская Федерация
Федеральное Государственное
Унитарное Предприятие
«РОСТЕХИНВЕНТАРИЗАЦИЯ –
ФЕДЕРАЛЬНОЕ БТИ»
Брянский филиал
241037, г.Брянск,
ул. Красноармейская 156 а,
тел.: 41-65-68

КАДАСТРОВЫЙ ПАСПОРТ помещения

Лист № 1, всего листов 2

Дата 07.08.2008

Кадастровый номер _____

Инвентарный номер (ранее присвоенный учетный номер) _____

3128

1. Описание объекта недвижимого имущества

1.1. Кадастровый номер здания (сооружения), в котором расположено помещение _____

1.2. Этаж (этажи), на котором расположено помещение 1

1.3. Общая площадь помещения 906.3

1.4. Адрес (местоположение) :

Субъект Российской Федерации	Брянская область	
Район	Выгоничский	
Муниципальное образование	тип	
	наименование	
Населенный пункт	тип	село
	наименование	Скуратово
Улица (проспект, переулок и т.д.)	тип	
	наименование	
Номер дома		
Номер корпуса		
Номер строения		
Литера	А	
Номер помещения (квартиры)	Зерносклад	
Иное описание местоположения		

1.5. Назначение помещения нежилое
(жилое, нежилое)

1.6. Вид жилого помещения в многоквартирном доме _____
(комната, квартира)

1.7. Кадастровый номер квартиры, в которой расположена комната _____

1.8. Номер помещения на поэтажном плане II

1.9. Предыдущие кадастровые (условные) номера объекта недвижимого имущества : _____

1.10. Примечание : _____

1.11. ФГУП "Ростехинвентаризация - Федеральное БТИ" Брянский филиал
(наименование органа или организации)

Директор
(полное наименование должности)

М.П.

Антошин В.С.
(инициалы, фамилия)

Российская Федерация
Федеральное Государственное
Унитарное Предприятие
«РОСТЕХИНВЕНТАРИЗАЦИЯ –
ФЕДЕРАЛЬНОЕ БТИ»
Брянский филиал
241037, г.Брянск,
ул. Красноармейская 156 а,

тел.: 41-65-68
№ 09/03/2008
673930

КАДАСТРОВЫЙ ПАСПОРТ

здания, сооружения, объекта незавершенного строительства

Лист № 1 , всего листов 2

Здания

(вид объекта недвижимого имущества)

Дата 07.08.2008г

Кадастровый номер

Инвентарный номер (ранее присвоенный учетный номер)

3139

1. Описание объекта недвижимого имущества

1.1. Наименование

Коровник 2-х рядный

1.2. Адрес (местоположение) :

Субъект Российской Федерации	Брянская область	
Район	Выгоничский	
Муниципальное образование	тип	
	наименование	
Населенный пункт		деревня
	наименование	Скрябино
Улица (проспект, переулок и т.д.)	тип	
	наименование	
Номер дома		
Номер корпуса		
Номер строения		
Литера	В	
Иное описание местоположения		

1.3. Основная характеристика: Общая площадь 1253,5 , кв.м
(тип) (значение) (единица измерения)

степень готовности объекта незавершенного строительства

1.4. Назначение : нежилое здание

1.5. Этажность :

количество этажей 1 , количество подземных этажей 0

1.6. Год ввода в эксплуатацию (завершения строительства) 1988

1.7. Кадастровый номер земельного участка (участков), в пределах которого расположен объект недвижимого имущества

1.8. Предыдущие кадастровые (условные) номера объекта недвижимого имущества :

1.9. Примечание :

1.10. ФГУП "Ростехинвентаризация - Федеральное БТИ" Брянский филиал
(наименование органа или организации)

КОПИЯ ВЕРНА

Генеральный директор (подпись и наименование должности)

В.И. Канин

В.И. Канин

Директор

М.П.

(подпись)

Антошин В.С.

Антошин В.С.
(инициалы, фамилия)

Российская Федерация
Федеральное Государственное
Унитарное Предприятие
«РОСТЕХИНВЕНТАРИЗАЦИЯ –
ФЕДЕРАЛЬНОЕ БТИ»
Брянский филиал
241037, г.Брянск,
ул. Красноармейская 156 а,
тел.: 41-65-68

№ 14-08 2008 г.
6/3942

КАДАСТРОВЫЙ ПАСПОРТ

здания, сооружения, объекта незавершенного строительства

Лист № 1, всего листов 2

сооружения
(вид объекта недвижимого имущества)

Дата 07.08.2008

Кадастровый номер

Инвентарный номер (ранее присвоенный учетный номер) 3426

1. Описание объекта недвижимого имущества

1.1. Наименование

Водонапорная башня с артскважиной

1.2. Адрес (местоположение) :

Субъект Российской Федерации	Брянская область	
Район	Выгоничский	
Муниципальное образование	тип	
	наименование	
Населенный пункт	тип	деревня
	наименование	Бабинка
Улица (проспект, переулок и т.д.)	тип	
	наименование	
Номер дома		
Номер корпуса		
Номер строения		
Литера	I	
Иное описание местоположения		

1.3. Основная характеристика: Площадь застройки, 5,3, кв.м
(тип) (значение) (единица измерения)

степень готовности объекта незавершенного строительства

1.4. Назначение : нежилое

1.5. Этажность :

количество этажей -, количество подземных этажей -

1.6. Год ввода в эксплуатацию (завершения строительства) 1957

1.7. Кадастровый номер земельного участка (участков), в пределах которого расположен объект
недвижимого имущества

1.8. Предыдущие кадастровые (условные) номера объекта недвижимого имущества :

1.9. Примечание :

1.10. ФГУП "Ростехинвентаризация - Федеральное БТИ" Брянский филиал
(наименование органа или организации)

Директор
(полное наименование должности)

Антошин В.С.
(инициалы, фамилия)

КОПИЯ ВЕРНА
Генеральный директор АО "Учхоз "Кокино"
В.И. Каничев



Российская Федерация
Федеральное Государственное
Унитарное Предприятие
«РОСТЕХИНВЕНТАРИЗАЦИЯ –
ФЕДЕРАЛЬНОЕ БТИ»

Брянский филиал
241037, г.Брянск,
ул. Красноармейская 156 а,
тел.: 41-65-68

№ 09 08 2008 г.
6/3956

КАДАСТРОВЫЙ ПАСПОРТ

здания, сооружения, объекта незавершенного строительства

Лист № 1, всего листов 2

сооружения
(вид объекта недвижимого имущества)

Дата 05.08.2008 г.

Кадастровый номер

Инвентарный номер (ранее присвоенный учетный номер)

5114

1. Описание объекта недвижимого имущества

1.1. Наименование Водонапорная башня со скважиной глубиной 145 м, диаметром 6 см

1.2. Адрес (местоположение) :

Субъект Российской Федерации	Брянская область	
Район	Выгоничский	
Муниципальное образование	тип	
	наименование	
Населенный пункт	тип	деревня
	наименование	Горицы
Улица (проспект, переулок и т.д.)	тип	
	наименование	
Номер дома		
Номер корпуса		
Номер строения		
Литера	III	
Иное описание местоположения		

1.3. Основная характеристика: площадь застройки 5,3 кв. м
(тип) (значение) (единица измерения)

степень готовности объекта незавершенного строительства

1.4. Назначение : нежилое

1.5. Этажность :

количество этажей 1, количество подземных этажей 0

1.6. Год ввода в эксплуатацию (завершения строительства) 1956

1.7. Кадастровый номер земельного участка (участков), в пределах которого расположен объект недвижимого имущества

1.8. Предыдущие кадастровые (условные) номера объекта недвижимого имущества :

1.9. Примечание :

1.10. ФГУП "Ростехинвентаризация - Федеральное БТИ" Брянский филиал

(наименование органа или организации)

КОПИЯ
полное наименование должности)
Генеральный директор АО "Учхоз "Кокино"
В.И. Каничев



Антошин В.С.
(инициалы, фамилия)

Российская Федерация
Федеральное Государственное
Унитарное Предприятие
«РОСТЕХИНВЕНТАРИЗАЦИЯ –
ФЕДЕРАЛЬНОЕ БТИ»

Брянский филиал
241037, г.Брянск,
ул. Красноармейская 156 а,
тел.: 41-65-68

«11» 08 2008 г.
№ 613443

КАДАСТРОВЫЙ ПАСПОРТ

здания, сооружения,
объекта незавершенного строительства

Лист № 1, всего листов 2

сооружения
(вид объекта недвижимого имущества)

Дата 07.08.2008

Кадастровый номер

Инвентарный номер (ранее присвоенный учетный номер) 3122

1. Описание объекта недвижимого имущества

1.1. Наименование

Водонапорная башня с артскважиной

1.2. Адрес (местоположение) :

Субъект Российской Федерации	Брянская область	
Район	Выгоничский	
Муниципальное образование	тип	
	наименование	
Населенный пункт	тип	деревня
	наименование	Паниковец
Улица (проспект, переулок и т.д.)	тип	
	наименование	
Номер дома		
Номер корпуса		
Номер строения		
Литера	I	
Иное описание местоположения		

1.3. Основная характеристика: Площадь застройки, 5,3 кв.м
(тип) (значение) (единица измерения)

степень готовности объекта незавершенного строительства

1.4. Назначение : нежилое

1.5. Этажность :

количество этажей - , количество подземных этажей 1

1.6. Год ввода в эксплуатацию (завершения строительства) 2001 1970

1.7. Кадастровый номер земельного участка (участков), в пределах которого расположен объект недвижимого имущества

1.8. Предыдущие кадастровые (условные) номера объекта недвижимого имущества :

1.9. Примечание :

1.10. ФГУП "Ростехинвентаризация - Федеральное БТИ" Брянский филиал
(наименование органа или организации)

Директор
(полное наименование должности)
Копия БТИ
Генеральный директор АО "Учхоз "Кокино"
В.И. Каничев



Антошин В.С.
(инициалы, фамилия)

Российская Федерация
Федеральное Государственное
Унитарное Предприятие
«РОСТЕХИНВЕНТАРИЗАЦИЯ –
ФЕДЕРАЛЬНОЕ БТИ»

Брянский филиал
241037, г.Брянск,
ул. Красноармейская 156 а.
тел.: 41-65-68

- 14- 08 2008 г.
№ 613941

КАДАСТРОВЫЙ ПАСПОРТ

здания, сооружения, объекта незавершенного строительства

Лист № 1 , всего листов 2

сооружения
(вид объекта недвижимого имущества)

Дата 07.08.2008

Кадастровый номер

Инвентарный номер (ранее присвоенный учетный номер)

3144

1. Описание объекта недвижимого имущества

1.1. Наименование

Водонапорная башня со скважиной

1.2. Адрес (местоположение) :

Субъект Российской Федерации	Брянская область	
Район	Выгоничский	
Муниципальное образование	тип	
	наименование	
Населенный пункт	тип	деревня
	наименование	Горицы
Улица (проспект, переулок и т.д.)	тип	
	наименование	
Номер дома		
Номер корпуса		
Номер строения		
Литера	II	
Иное описание местоположения		

1.3. Основная характеристика: Площадь застройки _____, 5,3 _____ кв.м
(тип) (значение) (единица измерения)

степень готовности объекта незавершенного строительства

1.4. Назначение : нежилое

1.5. Этажность :

количество этажей _____, количество подземных этажей _____

1.6. Год ввода в эксплуатацию (завершения строительства) 1956

1.7. Кадастровый номер земельного участка (участков), в пределах которого расположен объект недвижимого имущества

1.8. Предыдущие кадастровые (условные) номера объекта недвижимого имущества :

1.9. Примечание :

1.10. ФГУП "Ростехинвентаризация - Федеральное БТИ" Брянский филиал
(наименование органа или организации)

Директор
(полное наименование должности)
Копия
Генеральный директор АО "Учхоз "Кокино"
В.И. Каничев



Антошин В.С.
(инициалы, фамилия)

Российская Федерация
Администрация Брянской области
Государственное унитарное
предприятие технической
инвентаризации
Брянской области
"Брянскоблтехинвентаризация"
Выгоничский филиал
Брянская обл., Выгоничский район,
п.г.т. Выгоничи, ул. Ломоносова, 1
телефон: 2-22-38



КАДАСТРОВЫЙ ПАСПОРТ
здания, сооружения,
объекта незавершенного
строительства

Лист № 1, всего листов 2

26.05.2011 г.
№ 2-13/231

Здания

(вид объекта недвижимого имущества)

Дата 26.05.2011

Кадастровый номер

Инвентарный номер (ранее присвоенный учетный номер) 7925:0000/А

1. Описание объекта недвижимого имущества

1.1. Наименование 2-х квартирный жилой дом

1.2. Адрес (местоположение)

Субъект Российской Федерации	Брянская область	
Район	ВЫГОНИЧСКИЙ	
Муниципальное образование	Тип	сельское поселение
	наименование	КОКИНСКОЕ
Населенный пункт	Тип	село
	наименование	СКУРАТОВО
Улица (проспект, переулок и т.д.)	Тип	улица
	наименование	МОЛОДЕЖНАЯ
Номер дома	29	
Номер корпуса		
Номер строения		
Литера	А	
Иное описание местоположения		

1.3. Основная характеристика: общая площадь, 102,5, м²

степень готовности объекта незавершенного строительства

1.4. Назначение: жилой дом

1.5. Этажность: количество этажей 1, количество подземных этажей 0

1.6. Год ввода в эксплуатацию (завершения строительства) 1990

1.7. Кадастровый номер земельного участка (участков), в пределах которого расположен объект недвижимого имущества:

1.8. Предыдущие кадастровые (условные) номера объекта недвижимого имущества:

1.9. Примечание:

- сведения об арестах: Нет.

- разрешение на строительство

1.10. Государственное унитарное предприятие технической инвентаризации
Брянской области, свидетельство об аккредитации р.№ 74 от 11.01.2006

(наименование органа или организации)

Заведующая филиалом

КОПИЯ ВЕРНА

Генеральный директор АО "Учхоз "Кино"

В.И. Каничев



Идрисова С.В. /

(подпись)

М.П.

Российская Федерация
Администрация Брянской области
Государственное унитарное
предприятие технической
инвентаризации
Брянской области
"Брянскоблтехинвентаризация"
Выгоничский филиал
Брянская обл, Выгоничский район,
п.г.т. Выгоничи, ул. Ломоносова, 1
телефон: 2-22-38



КАДАСТРОВЫЙ ПАСПОРТ
помещения

Лист № 1, всего листов 2

Дата 13.07.2011

Кадастровый номер

Инвентарный номер (ранее присвоенный учетный номер) 632/1/2:0002/А

1. Описание объекта недвижимого имущества

1.1. Кадастровый номер здания (сооружения), в котором расположено помещение

1.2. Этаж (этажи), на котором расположено помещение 1

1.3. Общая площадь помещения 58.0 м²

1.4. Адрес (местоположение)

Субъект Российской Федерации	Брянская область	
Район	ВЫГОНИЧСКИЙ	
Муниципальное образование	Тип	сельское поселение
	наименование	СКРЯБИНСКОЕ
Населенный пункт	Тип	деревня
	наименование	СКРЯБИНО
Улица (проспект, переулок и т.д.)	Тип	улица
	наименование	МОЛОДЕЖНАЯ
Номер дома	9	
Номер корпуса		
Номер строения		
Литера	А	
Номер помещения (квартиры)	2	
Иное описание местоположения		

1.5. Назначение помещения жилое
(жилое, нежилое)

1.6. Вид жилого помещения в многоквартирном доме квартира
(комната, квартира)

1.7. Кадастровый номер квартиры, в которой расположена комната

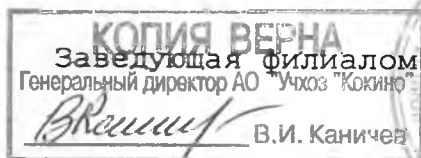
1.8. Номер помещения на поэтажном плане 2

1.9. Предыдущие кадастровые (условные) номера объекта недвижимого имущества:

1.10. Примечание:

- сведения об арестах: Нет.
- разрешение на строительство

1.11. Государственное унитарное предприятие технической инвентаризации
Брянской области, свидетельство об аккредитации р.№ 74 от 11.01.2006
(наименование органа или организации)



/Идрисова С.В./

Российская Федерация
Федеральное Государственное
Унитарное Предприятие
«РОСТЕХИНВЕНТАРИЗАЦИЯ –
ФЕДЕРАЛЬНОЕ БТИ»
Брянский филиал
241037, г.Брянск,
ул. Красноармейская 156 а,
тел.: 41-65-68

КАДАСТРОВЫЙ ПАСПОРТ помещения

Лист № 1, всего листов 2

Дата 07.08.2008

Кадастровый номер _____

Инвентарный номер (ранее присвоенный учетный номер) _____

1. Описание объекта недвижимого имущества

1.1. Кадастровый номер здания (сооружения), в котором расположено помещение _____

1.2. Этаж (этажи), на котором расположено помещение 1

1.3. Общая площадь помещения 354,1

1.4. Адрес (местоположение) :

Субъект Российской Федерации	Брянская область	
Район	Выгоничский	
Муниципальное образование	тип	
	наименование	
Населенный пункт	тип	село
	наименование	Скуратово
Улица (проспект, переулок и т.д.)	тип	
	наименование	
Номер дома		
Номер корпуса		
Номер строения		
Литера	Е1	
Номер помещения (квартиры)	Бокс ТО комбайнов	
Иное описание местоположения		

1.5. Назначение помещения нежилое
(жилое, нежилое)

1.6. Вид жилого помещения в многоквартирном доме _____
(комната, квартира)

1.7. Кадастровый номер квартиры, в которой расположена комната _____

1.8. Номер помещения на поэтажном плане II

1.9. Предыдущие кадастровые (условные) номера объекта недвижимого имущества :

1.10. Примечание : _____

1.11. ФГУП "Ростехинвентаризация - Федеральное БТИ" Брянский филиал
(наименование органа или организации)

Директор
(полное наименование должности)

КОПИЯ ВЕРНА

Генеральный директор АО "Учхоз "Кокино"

В.И. Каничев

Антошин В.С.

(инициалы, фамилия)

М.П.

Российская Федерация
Федеральное Государственное
Унитарное Предприятие
«РОСТЕХИНВЕНТАРИЗАЦИЯ –
ФЕДЕРАЛЬНОЕ БТИ»
Брянский филиал
241037, г.Брянск,
ул. Красноармейская 156 а,

т.ел.: 41-65-68
№ 08/2008
№ 01/1951

КАДАСТРОВЫЙ ПАСПОРТ помещения

Лист № 1 , всего листов 2

Дата 07.08.2008

Кадастровый номер

Инвентарный номер (ранее присвоенный учетный номер)

3131

1. Описание объекта недвижимого имущества

1.1. Кадастровый номер здания (сооружения), в котором расположено помещение

1.2. Этаж (этажи), на котором расположено помещение 1

1.3. Общая площадь помещения 1025,6

1.4. Адрес (местоположение) :

Субъект Российской Федерации	Брянская область	
Район	Выгоничский	
Муниципальное образование	тип	
	наименование	
Населенный пункт	тип	село
	наименование	Скуратово
Улица (проспект, переулок и т.д.)	тип	
	наименование	
Номер дома		
Номер корпуса		
Номер строения		
Литера	Е	
Номер помещения (квартиры)	Мастерская	
Иное описание местоположения		

1.5. Назначение помещения нежилое
(жилое, нежилое)

1.6. Вид жилого помещения в многоквартирном доме
(комната, квартира)

1.7. Кадастровый номер квартиры, в которой расположена комната

1.8. Номер помещения на поэтажном плане I

1.9. Предыдущие кадастровые (условные) номера объекта недвижимого имущества :

1.10. Примечание :

1.11. ФГУП "Ростехинвентаризация - Федеральное БТИ" Брянский филиал
(наименование органа или организации)

КОПИЯ ВЕРНА
Директор
(полное наименование должности)
Генеральный директор АО "Учхоз "Кокино"
В.И. Каничев



М.П. Антошин В.С.
(подпись) (инициалы, фамилия)

Российская Федерация
Федеральное Государственное
Унитарное Предприятие
«РОСТЕХИНВЕНТАРИЗАЦИЯ –
ФЕДЕРАЛЬНОЕ БТИ»
Брянский филиал
241037, г.Брянск,
ул. Красноармейская 156 а,

тел.: 41-65-68
"09" 08/2008 г.
№ 6/3949

КАДАСТРОВЫЙ ПАСПОРТ помещения

Лист № 1, всего листов 2

Дата 07.08.2008

Кадастровый номер

Инвентарный номер (ранее присвоенный учетный номер)

8128

1. Описание объекта недвижимого имущества

1.1. Кадастровый номер здания (сооружения), в котором расположено помещение

1.2. Этаж (этажи), на котором расположено помещение

1

1.3. Общая площадь помещения

235,2

1.4. Адрес (местоположение):

Субъект Российской Федерации	Брянская область	
Район	Выгоничский	
Муниципальное образование	тип	
	наименование	
Населенный пункт	тип	село
	наименование	Скуратово
Улица (проспект, переулок и т.д.)	тип	
	наименование	
Номер дома		
Номер корпуса		
Номер строения		
Литера	А	
Номер помещения (квартиры)	Мельница	
Иное описание местоположения		

1.5. Назначение помещения

нежилое

(жилое, нежилое)

1.6. Вид жилого помещения в многоквартирном доме

(комната, квартира)

1.7. Кадастровый номер квартиры, в которой расположена комната

1.8. Номер помещения на поэтажном плане

I

1.9. Предыдущие кадастровые (условные) номера объекта недвижимого имущества:

1.10. Примечание:

1.11. ФГУП "Ростехинвентаризация - Федеральное БТИ" Брянский филиал
(наименование органа или организации)

КОПИЯ ВЕРНА

Генеральный директор (полное наименование должности)

В.И. Каничев

Директор

М.П.

(подпись)

Антошин В.С.

(инициалы, фамилия)

Российская Федерация
Федеральное Государственное
Унитарное Предприятие
«РОСТЕХИНВЕНТАРИЗАЦИЯ –
ФЕДЕРАЛЬНОЕ БТИ»
Брянский филиал
241037, г.Брянск,
ул. Красноармейская 156 а,

тел.: 41-65-68
№ 09/08/2008
6/3940

КАДАСТРОВЫЙ ПАСПОРТ

здания, сооружения,
объекта незавершенного

Лист № 1 , всего листов 2

сооружения

(вид объекта недвижимого имущества)

Дата 07.08.2008г

Кадастровый номер

Инвентарный номер (ранее присвоенный учетный номер)

3140

1. Описание объекта недвижимого имущества

1.1. Наименование

силосная траншея

1.2. Адрес (местоположение) :

Субъект Российской Федерации	Брянская область	
Район	Выгоничский	
Муниципальное образование	тип	
	наименование	
Населенный пункт		деревня
	наименование	Бабинка
Улица (проспект, переулок и т.д.)	тип	
	наименование	
Номер дома		
Номер корпуса		
Номер строения		
Литера	III	
Иное описание местоположения		

1.3. Основная характеристика: площадь застройки , 1214,4 кв.м
(тип) (значение) (единица измерения)

степень готовности объекта незавершенного строительства

1.4. Назначение : нежилое

1.5. Этажность :

количество этажей - , количество подземных этажей -

1.6. Год ввода в эксплуатацию (завершения строительства) нет данных

1.7. Кадастровый номер земельного участка (участков), в пределах которого расположен объект недвижимого имущества

1.8. Предыдущие кадастровые (условные) номера объекта недвижимого имущества :

1.9. Примечание :

1.10. ФГУП "Ростехинвентаризация - Федеральное БТИ" Брянский филиал

(наименование органа или организации)

Директор
(полное наименование должности)

М.П.

(подпись)

Антошин В.С.

(инициалы, фамилия)



Российская Федерация
Федеральное Государственное
Унитарное Предприятие
«РОСТЕХИНВЕНТАРИЗАЦИЯ –
ФЕДЕРАЛЬНОЕ БТИ»

Брянский филиал
241037, г.Брянск,
ул. Красноармейская 156 а,
тел.: 41-65-68

«11» 08 2008 г.
№ 873977

КАДАСТРОВЫЙ ПАСПОРТ

здания, сооружения, объекта незавершенного строительства

Лист № 1 , всего листов 2

сооружения
(вид объекта недвижимого имущества)

Дата 07.08.2008

Кадастровый номер

Инвентарный номер (ранее присвоенный учетный номер)

3127

1. Описание объекта недвижимого имущества

1.1. Наименование

Сенажная траншея

1.2. Адрес (местоположение) :

Субъект Российской Федерации	Брянская область	
Район	Выгоничский	
Муниципальное образование	тип	
	наименование	
Населенный пункт	тип	деревня
	наименование	Бабинка
Улица (проспект, переулок и т.д.)	тип	
	наименование	
Номер дома		
Номер корпуса		
Номер строения		
Литера	II	
Иное описание местоположения		

1.3. Основная характеристика: Площадь застройки , 1155,0 кв.м
(тип) (значение) (единица измерения)

степень готовности объекта незавершенного строительства

1.4. Назначение : нежилое

1.5. Этажность :

количество этажей - , количество подземных этажей -

1.6. Год ввода в эксплуатацию (завершения строительства) нет данных

1.7. Кадастровый номер земельного участка (участков), в пределах которого расположен объект
недвижимого имущества

1.8. Предыдущие кадастровые (условные) номера объекта недвижимого имущества :

1.9. Примечание :

1.10. ФГУП "Ростехинвентаризация - Федеральное БТИ" Брянский филиал
(наименование органа или организации)

Директор
(полное наименование должности)
КОПИЯ ВЕРНА
Генеральный директор АО "Учхоз "Кокино"
В.И. Каничев



Антошин В.С.
(инициалы, фамилия)

Российская Федерация
Федеральное Государственное
Унитарное Предприятие
«РОСТЕХИНВЕНТАРИЗАЦИЯ –
ФЕДЕРАЛЬНОЕ БТИ»
Брянский филиал
241037, г.Брянск,
ул. Красноармейская 156 а,

тел.: 41-65-68
"09" 08/2008 г.
№ 013944

КАДАСТРОВЫЙ ПАСПОРТ

здания, сооружения,
объекта незавершенного

Лист № 1, всего листов 2

сооружения
(вид объекта недвижимого имущества)

Дата 07.08.2008г

Кадастровый номер

Инвентарный номер (ранее присвоенный учетный номер)

3148

1. Описание объекта недвижимого имущества

1.1. Наименование

навес для с/х машин

1.2. Адрес (местоположение):

Субъект Российской Федерации	Брянская область	
Район	Выгоничский	
Муниципальное образование	тип	
	наименование	
Населенный пункт		село
	наименование	Скуратово
Улица (проспект, переулок и т.д.)	тип	
	наименование	
Номер дома		
Номер корпуса		
Номер строения		
Литера	I	
Иное описание местоположения		

1.3. Основная характеристика: площадь застройки 1899,8 кв.м
(тип) (значение) (единица измерения)

степень готовности объекта незавершенного строительства

1.4. Назначение: нежилое

1.5. Этажность:

количество этажей 1, количество подземных этажей 0

1.6. Год ввода в эксплуатацию (завершения строительства) нет данных

1.7. Кадастровый номер земельного участка (участков), в пределах которого расположен объект недвижимого имущества

1.8. Предыдущие кадастровые (условные) номера объекта недвижимого имущества:

1.9. Примечание:

1.10. ФГУП "Ростехинвентаризация - Федеральное БТИ" Брянский филиал
(наименование органа или организации)

Директор
(полное наименование должности)

М.П.

Антошин В.С.
(подпись) (инициалы, фамилия)



Российская Федерация
Федеральное Государственное
Унитарное Предприятие
«РОСТЕХИНВЕНТАРИЗАЦИЯ –
ФЕДЕРАЛЬНОЕ БТИ»

Брянский филиал
241037, г.Брянск,
ул. Красноармейская 156 а,
тел.: 41-65-68

«11» 08 2008 г.
№ 613940

КАДАСТРОВЫЙ ПАСПОРТ

здания, сооружения,
объекта незавершенного строительства

Лист № 1, всего листов 2

сооружения

(вид объекта недвижимого имущества)

Дата 07.08.2008

Кадастровый номер

Инвентарный номер (ранее присвоенный учетный номер) 3133

1. Описание объекта недвижимого имущества

1.1. Наименование

Водонапорная башня с артскважиной

1.2. Адрес (местоположение):

Субъект Российской Федерации	Брянская область	
Район	Выгоничский	
Муниципальное образование	тип	
	наименование	
Населенный пункт	тип	село
	наименование	Скуратово
Улица (проспект, переулок и т.д.)	тип	
	наименование	
Номер дома		
Номер корпуса		
Номер строения		
Литера	II	
Иное описание местоположения		

1.3. Основная характеристика: Площадь застройки (тип) 5,3 (значение) кв.м (единица измерения)

степень готовности объекта незавершенного строительства

1.4. Назначение: нежилое

1.5. Этажность:

количество этажей - , количество подземных этажей -

1.6. Год ввода в эксплуатацию (завершения строительства) 2001

1.7. Кадастровый номер земельного участка (участков), в пределах которого расположен объект недвижимого имущества

1.8. Предыдущие кадастровые (условные) номера объекта недвижимого имущества:

1.9. Примечание:

1.10. ФГУП "Ростехинвентаризация - Федеральное БТИ" Брянский филиал
(наименование органа или организации)

КОПИЯ ВЕРНА

Генеральный директор АО "Учхоз "Кокино"

В.И. Кардиратор

(полное наименование должности)

Антошин В.С.

(инициалы, фамилия)



Российская Федерация
Федеральное Государственное
Унитарное Предприятие
«РОСТЕХИНВЕНТАРИЗАЦИЯ –
ФЕДЕРАЛЬНОЕ БТИ»

Брянский филиал
241037, г.Брянск,
ул. Красноармейская 156 а,

тел.: 41-65-68
"09" 08/2008 г.
№ 6/3955

КАДАСТРОВЫЙ ПАСПОРТ

здания, сооружения, объекта незавершенного строительства

Лист № 1, всего листов 2

здания

(вид объекта недвижимого имущества)

Дата 05.08.2008 г.

Кадастровый номер

Инвентарный номер (ранее присвоенный учетный номер)

3113

1. Описание объекта недвижимого имущества

1.1. Наименование

Коровник - телятник

1.2. Адрес (местоположение) :

Субъект Российской Федерации	Брянская область	
Район	Выгоничский	
Муниципальное образование	тип	
	наименование	
Населенный пункт	тип	деревня
	наименование	Горицы
Улица (проспект, переулок и т.д.)	тип	
	наименование	
Номер дома		
Номер корпуса		
Номер строения		
Литера	В	
Иное описание местоположения		

1.3. Основная характеристика: общая площадь 919,1 кв. м
(тип) (значение) (единица измерения)

степень готовности объекта незавершенного строительства

1.4. Назначение : нежилое здание

1.5. Этажность :

количество этажей 1, количество подземных этажей 0

1.6. Год ввода в эксплуатацию (завершения строительства) 1957

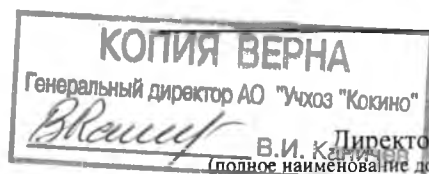
1.7. Кадастровый номер земельного участка (участков), в пределах которого расположен объект недвижимого имущества

1.8. Предыдущие кадастровые (условные) номера объекта недвижимого имущества :

1.9. Примечание :

1.10. ФГУП "Ростехинвентаризация - Федеральное БТИ" Брянский филиал

(наименование органа или организации)



В.И. Кашин
(полное наименование должности)



М.П.

В.С. Антошин
(подпись)

Антошин В.С.
(инициалы, фамилия)

Российская Федерация
Федеральное Государственное
Унитарное Предприятие
«РОСТЕХИНВЕНТАРИЗАЦИЯ –
ФЕДЕРАЛЬНОЕ БТИ»

Брянский филиал
241037, г.Брянск,
ул. Красноармейская 156 а,
тел.: 41-65-68

.. 11 .. 08 2008 г.
№ 613949

КАДАСТРОВЫЙ ПАСПОРТ

здания, сооружения, объекта незавершенного строительства

Лист № 1 , всего листов 2

здания
(вид объекта недвижимого имущества)

Дата 07.08.2008

Кадастровый номер

Инвентарный номер (ранее присвоенный учетный номер) 3112

1. Описание объекта недвижимого имущества

1.1. Наименование

Кормокухня СТФ

1.2. Адрес (местоположение) :

Субъект Российской Федерации	Брянская область	
Район	Выгоничский	
Муниципальное образование	тип	
	наименование	
Населенный пункт	тип	деревня
	наименование	Горицы
Улица (проспект, переулок и т.д.)	тип	
	наименование	
Номер дома		
Номер корпуса		
Номер строения		
Литера	Г	
Иное описание местоположения		

1.3. Основная характеристика: Общая площадь 30,2 кв.м
(тип) (значение) (единица измерения)

степень готовности объекта незавершенного строительства

1.4. Назначение : нежилое здание

1.5. Этажность :

количество этажей 1 , количество подземных этажей 0

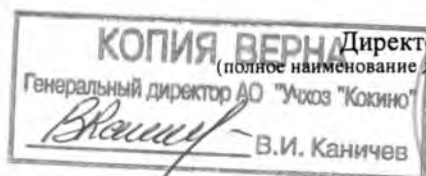
1.6. Год ввода в эксплуатацию (завершения строительства) 1970

1.7. Кадастровый номер земельного участка (участков), в пределах которого расположен объект
недвижимого имущества

1.8. Предыдущие кадастровые (условные) номера объекта недвижимого имущества :

1.9. Примечание :

1.10. ФГУП "Ростехинвентаризация - Федеральное БТИ" Брянский филиал
(наименование органа или организации)



Антошин В.С.
(инициалы, фамилия)

Российская Федерация
Федеральное Государственное
Унитарное Предприятие
«РОСТЕХИНВЕНТАРИЗАЦИЯ –
ФЕДЕРАЛЬНОЕ БТИ»

Брянский филиал
241037, г.Брянск,
ул. Красноармейская 156 а,
тел.: 41-65-68

«Н» 08 2008 г.
№ 013948

КАДАСТРОВЫЙ ПАСПОРТ

здания, сооружения,
объекта незавершенного строительства

Лист № 1, всего листов 2

здания

(вид объекта недвижимого имущества)

Дата 07.08.2008

Кадастровый номер

Инвентарный номер (ранее присвоенный учетный номер) 3109

1. Описание объекта недвижимого имущества

1.1. Наименование

Свинарник

1.2. Адрес (местоположение) :

Субъект Российской Федерации	Брянская область	
Район	Выгоничский	
Муниципальное образование	тип	
	наименование	
Населенный пункт	тип	деревня
	наименование	Горицы
Улица (проспект, переулок и т.д.)	тип	
	наименование	
Номер дома		
Номер корпуса		
Номер строения		
Литера	Д	
Иное описание местоположения		

1.3. Основная характеристика: Общая площадь 875,1 кв.м
(тип) (значение) (единица измерения)

степень готовности объекта незавершенного строительства

1.4. Назначение : нежилое здание

1.5. Этажность :

количество этажей 1, количество подземных этажей 0

1.6. Год ввода в эксплуатацию (завершения строительства) 1970

1.7. Кадастровый номер земельного участка (участков), в пределах которого расположен объект недвижимого имущества

1.8. Предыдущие кадастровые (условные) номера объекта недвижимого имущества :

1.9. Примечание :

1.10. ФГУП "Ростехинвентаризация - Федеральное БТИ" Брянский филиал
(наименование органа или организации)

КОПИЯ
Директор
(полное наименование должности)
Генеральный директор АО "Учхоз "Кокино"
В.И. Каничев



Антошин В.С.
(инициалы, фамилия)

Российская Федерация
Федеральное Государственное
Унитарное Предприятие
«РОСТЕХИНВЕНТАРИЗАЦИЯ –
ФЕДЕРАЛЬНОЕ БТИ»

Брянский филиал
241037, г.Брянск,
ул. Красноармейская 156 а.
тел.: 41-65-68

«11» 08 2008 г.
№ 613944

КАДАСТРОВЫЙ ПАСПОРТ
здания, сооружения,
объекта незавершенного строительства

Лист № 1, всего листов 2

здания

(вид объекта недвижимого имущества)

Дата 07.08.2008

Кадастровый номер

Инвентарный номер (ранее присвоенный учетный номер)

3110

1. Описание объекта недвижимого имущества

1.1. Наименование

Свинарник-телятник

1.2. Адрес (местоположение) :

Субъект Российской Федерации	Брянская область	
Район	Выгоничский	
Муниципальное образование	тип	
	наименование	
Населенный пункт	тип	деревня
	наименование	Горицы
Улица (проспект, переулок и т.д.)	тип	
	наименование	
Номер дома		
Номер корпуса		
Номер строения		
Литера	Е	
Иное описание местоположения		

1.3. Основная характеристика: Общая площадь 476,7 кв.м
(тип) (значение) (единица измерения)

степень готовности объекта незавершенного строительства

1.4. Назначение : нежилое здание

1.5. Этажность :

количество этажей 1, количество подземных этажей 0

1.6. Год ввода в эксплуатацию (завершения строительства) 1963

1.7. Кадастровый номер земельного участка (участков), в пределах которого расположен объект недвижимого имущества

1.8. Предыдущие кадастровые (условные) номера объекта недвижимого имущества :

1.9. Примечание :

1.10. ФГУП "Ростехинвентаризация - Федеральное БТИ" Брянский филиал
(наименование органа или организации)



Антошин В.С.
(инициалы, фамилия)

Российская Федерация
Федеральное Государственное
Унитарное Предприятие
«РОСТЕХИНВЕНТАРИЗАЦИЯ –
ФЕДЕРАЛЬНОЕ БТИ»

Брянский филиал
241037, г.Брянск,
ул. Красноармейская 156 а,
тел.: 41-65-68

«11» 08 2008 г.
№ 61394

КАДАСТРОВЫЙ ПАСПОРТ
здания, сооружения,
объекта незавершенного строительства

Лист № 1, всего листов 2

здания

(вид объекта недвижимого имущества)

Дата 07.08.2008

Кадастровый номер

Инвентарный номер (ранее присвоенный учетный номер)

3110

1. Описание объекта недвижимого имущества

1.1. Наименование

Свинарник-телятник

1.2. Адрес (местоположение) :

Субъект Российской Федерации	Брянская область	
Район	Выгоничский	
Муниципальное образование	тип	
	наименование	
Населенный пункт	тип	деревня
	наименование	Горицы
Улица (проспект, переулок и т.д.)	тип	
	наименование	
Номер дома		
Номер корпуса		
Номер строения		
Литера	Е	
Иное описание местоположения		

1.3. Основная характеристика: Общая площадь 476,7 кв.м
(тип) (значение) (единица измерения)

степень готовности объекта незавершенного строительства

1.4. Назначение : нежилое здание

1.5. Этажность :

количество этажей 1, количество подземных этажей 0

1.6. Год ввода в эксплуатацию (завершения строительства) 1963

1.7. Кадастровый номер земельного участка (участков), в пределах которого расположен объект недвижимого имущества

1.8. Предыдущие кадастровые (условные) номера объекта недвижимого имущества :

1.9. Примечание :

1.10. ФГУП "Ростехинвентаризация - Федеральное БТИ" Брянский филиал
(наименование органа или организации)



Антошин В.С.
(инициалы, фамилия)

Брянский филиал
241037, г.Брянск.
ул. Красноармейская 156 а,

тел.: 41-65-68

N

**здания, сооружения,
объекта незавершенного строительства**

Лист № 1, всего листов 2

Здания

(вид объекта недвижимого имущества)

Дата 07.08.2008г

Кадастровый номер

Инвентарный номер (ранее присвоенный учетный номер)

5158

1.Описание объекта недвижимого имущества

1.1.Наименование

ТЕЛЯТНИК

1.2. Адрес (местоположение) :

Субъект Российской Федерации	Брянская область	
Район	Выгоничский	
Муниципальное образование	тип	
	наименование	
Населенный пункт		деревня
	наименование	Бабинка
Улица (проспект, переулок и т.д.)	тип	
	наименование	
Номер дома		
Номер корпуса		
Номер строения		
Литера	А	
Иное описание местоположения		

1.3. Основная характеристика: Общая площадь, 1462,3, КВ.М
(тип) (значение) (единица измерения)

степень готовности объекта незавершенного строительства

1.4. Назначение : нежилое здание

1.5. Этажность :

количество этажей 1 , количество подземных этажей 0

1.6. Год ввода в эксплуатацию (завершения строительства) 1986

1.7. Кадастровый номер земельного участка (участков), в пределах которого расположен объект недвижимого имущества

1.8. Предыдущие кадастровые (условные) номера объекта недвижимого имущества :

1.9. Примечание :

1.10. ФГУП "Ростехинвентаризация - Федеральное БТИ" Брянский филиал

(наименование органа или организации)

КОПИЯ ВЕРНА

Директор

Генеральный директор (полное наименование должности)

В.И. Каничев

(ПОДПИСЬ)

Антошин В.С.

(инициалы, фамилия)

Российская Федерация
Федеральное Государственное
Унитарное Предприятие
«РОСТЕХИНВЕНТАРИЗАЦИЯ –
ФЕДЕРАЛЬНОЕ БТИ»

Брянский филиал
241037, г.Брянск,
ул. Красноармейская 156 а,
тел.: 41-65-68

№ 14 от 08 200 8 г.
№ 673981

КАДАСТРОВЫЙ ПАСПОРТ

здания, сооружения,
объекта незавершенного строительства

Лист № 1, всего листов 2

здания

(вид объекта недвижимого имущества)

Дата 07.08.2008

Кадастровый номер

Инвентарный номер (ранее присвоенный учетный номер) 3432

1. Описание объекта недвижимого имущества

1.1. Наименование

Баня

1.2. Адрес (местоположение) :

Субъект Российской Федерации	Брянская область	
Район	Выгоничский	
Муниципальное образование	тип	
	наименование	
Населенный пункт	тип	село
	наименование	Скуратово
Улица (проспект, переулок и т.д.)	тип	
	наименование	
Номер дома		
Номер корпуса		
Номер строения		
Литера	С	
Иное описание местоположения		

1.3. Основная характеристика: Общая площадь 83,4 кв.м
(тип) (значение) (единица измерения)

степень готовности объекта незавершенного строительства

1.4. Назначение : нежилое здание

1.5. Этажность :

количество этажей 1, количество подземных этажей 0

1.6. Год ввода в эксплуатацию (завершения строительства) 1969

1.7. Кадастровый номер земельного участка (участков), в пределах которого расположен объект
недвижимого имущества

1.8. Предыдущие кадастровые (условные) номера объекта недвижимого имущества :

1.9. Примечание :

1.10. ФГУП "Ростехинвентаризация - Федеральное БТИ" Брянский филиал
(наименование органа или организации)

КОПИЯ ВЕРНА

Генеральный директор АО "Учхоз" В.И. Каничев

(полное наименование должности)

В.И. Каничев

Антошин В.С.

(инициалы, фамилия)

М.П.

Российская Федерация
Федеральное Государственное
Унитарное Предприятие
«РОСТЕХИНВЕНТАРИЗАЦИЯ –
ФЕДЕРАЛЬНОЕ БТИ»
Брянский филиал
241037, г.Брянск,
ул. Красноармейская 156 а.

тел.: 41-65-68
"09" 08 2008 г.
№ 013953

КАДАСТРОВЫЙ ПАСПОРТ
здания, сооружения,
объекта незавершенного строительства

Лист № 1, всего листов 2

здания
(вид объекта недвижимого имущества)

Дата 05.08.2008 г.

Кадастровый номер

Инвентарный номер (ранее присвоенный учетный номер)

3130

1. Описание объекта недвижимого имущества

1.1. Наименование

КЗС - 20

1.2. Адрес (местоположение):

Субъект Российской Федерации	Брянская область	
Район	Выгоничский	
Муниципальное образование	тип	
	наименование	
Населенный пункт	тип	село
	наименование	Скуратово
Улица (проспект, переулок и т.д.)	тип	
	наименование	
Номер дома		
Номер корпуса		
Номер строения		
Литера	Л	
Иное описание местоположения		

1.3. Основная характеристика: общая площадь 265,0 кв. м
(тип) (значение) (единица измерения)

степень готовности объекта незавершенного строительства

1.4. Назначение: нежилое здание

1.5. Этажность:

количество этажей 1, количество подземных этажей 0

1.6. Год ввода в эксплуатацию (завершения строительства) 1986

1.7. Кадастровый номер земельного участка (участков), в пределах которого расположен объект недвижимого имущества

1.8. Предыдущие кадастровые (условные) номера объекта недвижимого имущества:

1.9. Примечание:

1.10. ФГУП "Ростехинвентаризация - Федеральное БТИ" Брянский филиал
(наименование органа или организации)

КОПИЯ ВЕРНА

Генеральный директор АО "Учхоз "Кокшино" (полное наименование должности)
В.И. Каничев

М.П.

Антошин В.С.
(подпись) (инициалы, фамилия)

Российская Федерация
Федеральное Государственное
Унитарное Предприятие
«РОСТЕХИНВЕНТАРИЗАЦИЯ –
ФЕДЕРАЛЬНОЕ БТИ»

Брянский филиал
241037, г.Брянск,
ул. Красноармейская 156 а,
тел.: 41-65-68

«09» 08 2008 г.
№ 613954

КАДАСТРОВЫЙ ПАСПОРТ

здания, сооружения,
объекта незавершенного строительства

Лист № 1, всего листов 2

здания

(вид объекта недвижимого имущества)

Дата 05.08.2008 г.

Кадастровый номер

Инвентарный номер (ранее присвоенный учетный номер)

5129

1. Описание объекта недвижимого имущества

1.1. Наименование

КЗС - 10Б - 2

1.2. Адрес (местоположение) :

Субъект Российской Федерации	Брянская область	
Район	Выгоничский	
Муниципальное образование	тип	
	наименование	
Населенный пункт	тип	село
	наименование	Скуратово
Улица (проспект, переулок и т.д.)	тип	
	наименование	
Номер дома		
Номер корпуса		
Номер строения		
Литера	М	
Иное описание местоположения		

1.3. Основная характеристика: общая площадь 265,0 кв. м
(тип) (значение) (единица измерения)

степень готовности объекта незавершенного строительства

1.4. Назначение : нежилое здание

1.5. Этажность :

количество этажей 1, количество подземных этажей 0

1.6. Год ввода в эксплуатацию (завершения строительства) 1989

1.7. Кадастровый номер земельного участка (участков), в пределах которого расположен объект
недвижимого имущества

1.8. Предыдущие кадастровые (условные) номера объекта недвижимого имущества :

1.9. Примечание :

1.10. ФГУП "Ростехинвентаризация - Федеральное БТИ" Брянский филиал
(наименование органа или организации)

КОПИЯ ВЕРНА
Генеральный директор АО "Агрос" (полное наименование должности)
В.И. Каничев



Антошин В.С.
(инициалы, фамилия)

Российская Федерация
Федеральное Государственное
Унитарное Предприятие
«РОСТЕХИНВЕНТАРИЗАЦИЯ –
ФЕДЕРАЛЬНОЕ БТИ»
Брянский филиал
241037, г.Брянск,
ул. Красноармейская 156 а,
тел.: 41-65-68

11-08 2008 г.
№ 613976

КАДАСТРОВЫЙ ПАСПОРТ

здания, сооружения, объекта незавершенного строительства

Лист № 1, всего листов 2

здания
(вид объекта недвижимого имущества)

Дата 07.08.2008

Кадастровый номер

Инвентарный номер (ранее присвоенный учетный номер) 3124

1. Описание объекта недвижимого имущества

1.1. Наименование

Коровник

1.2. Адрес (местоположение) :

Субъект Российской Федерации	Брянская область	
Район	Выгоничский	
Муниципальное образование	тип	
	наименование	
Населенный пункт	тип	деревня
	наименование	Бабинка
Улица (проспект, переулок и т.д.)	тип	
	наименование	
Номер дома		
Номер корпуса		
Номер строения		
Литера	В	
Иное описание местоположения		

1.3. Основная характеристика: Общая площадь 1235,9 кв.м
(тип) (значение) (единица измерения)

степень готовности объекта незавершенного строительства

1.4. Назначение : нежилое здание

1.5. Этажность :

количество этажей 1, количество подземных этажей 0

1.6. Год ввода в эксплуатацию (завершения строительства) 1970

1.7. Кадастровый номер земельного участка (участков), в пределах которого расположен объект недвижимого имущества

1.8. Предыдущие кадастровые (условные) номера объекта недвижимого имущества :

1.9. Примечание :

1.10. ФГУП "Ростехинвентаризация - Федеральное БТИ" Брянский филиал
(наименование органа или организации)

КОПИЯ ВЕРНА
Директор
(полное наименование должности)
Генеральный директор АО Учхоз Кокшино
В.И. Каничев



Антошин В.С.
(инициалы, фамилия)

Российская Федерация
Федеральное Государственное
Унитарное Предприятие
«РОСТЕХИНВЕНТАРИЗАЦИЯ –
ФЕДЕРАЛЬНОЕ БТИ»
Брянский филиал
241037, г. Брянск,
ул. Красноармейская 156 а.
тел.: 41-65-68

№ 41-08-2008
613980

КАДАСТРОВЫЙ ПАСПОРТ

здания, сооружения, объекта незавершенного строительства

Лист № 1, всего листов 2

здания

(вид объекта недвижимого имущества)

Дата 07.08.2008

Кадастровый номер

Инвентарный номер (ранее присвоенный учетный номер)

3123

1. Описание объекта недвижимого имущества

1.1. Наименование

Коровник на 200 гол.

1.2. Адрес (местоположение) :

Субъект Российской Федерации	Брянская область	
Район	Выгоничский	
Муниципальное образование	тип	
	наименование	
Населенный пункт	тип	деревня
	наименование	Бабинка
Улица (проспект, переулок и т.д.)	тип	
	наименование	
Номер дома		
Номер корпуса		
Номер строения		
Литера	Б	
Иное описание местоположения		

1.3. Основная характеристика: Общая площадь 1634,8 кв.м
(тип) (значение) (единица измерения)

степень готовности объекта незавершенного строительства

1.4. Назначение: нежилое здание

1.5. Этажность :

количество этажей 1, количество подземных этажей 0

1.6. Год ввода в эксплуатацию (завершения строительства) 1983

1.7. Кадастровый номер земельного участка (участков), в пределах которого расположен объект недвижимого имущества

1.8. Предыдущие кадастровые (условные) номера объекта недвижимого имущества :

1.9. Примечание :

1.10. ФГУП "Ростехинвентаризация - Федеральное БТИ" Брянский филиал

(наименование органа или организации)



Антошин В.С.
(инициалы, фамилия)

Российская Федерация
Федеральное Государственное
Унитарное Предприятие
«РОСТЕХИНВЕНТАРИЗАЦИЯ –
ФЕДЕРАЛЬНОЕ БТИ»

Брянский филиал
241037, г.Брянск,
ул. Красноармейская 156 а,
тел.: 41-65-68

“11” 08 2008 г.
№ 613468

КАДАСТРОВЫЙ ПАСПОРТ

здания, сооружения, объекта незавершенного строительства

Лист № 1, всего листов 2

здания
(вид объекта недвижимого имущества)

Дата 07.08.2008

Кадастровый номер

Инвентарный номер (ранее присвоенный учетный номер)

3125

1. Описание объекта недвижимого имущества

1.1. Наименование

Молочный блок

1.2. Адрес (местоположение) :

Субъект Российской Федерации	Брянская область	
Район	Выгоничский	
Муниципальное образование	тип	
	наименование	
Населенный пункт	тип	деревня
	наименование	Бабинка
Улица (проспект, переулок и т.д.)	тип	
	наименование	
Номер дома		
Номер корпуса		
Номер строения		
Литера	Г	
Иное описание местоположения		

1.3. Основная характеристика: Общая площадь 344,4 кв.м
(тип) (значение) (единица измерения)

степень готовности объекта незавершенного строительства

1.4. Назначение : нежилое здание

1.5. Этажность :

количество этажей 1, количество подземных этажей 0

1.6. Год ввода в эксплуатацию (завершения строительства) 1987

1.7. Кадастровый номер земельного участка (участков), в пределах которого расположен объект недвижимого имущества

1.8. Предыдущие кадастровые (условные) номера объекта недвижимого имущества :

1.9. Примечание :

1.10. ФГУП "Ростехинвентаризация - Федеральное БТИ" Брянский филиал
(наименование органа или организации)

Копия
Директор
(полное наименование должности)
Генеральный директор АО "Учхоз "Кокино"
В.И. Каничев



Антошин В.С.
(инициалы, фамилия)

Российская Федерация
Федеральное Государственное
Унитарное Предприятие
«РОСТЕХИНВЕНТАРИЗАЦИЯ –
ФЕДЕРАЛЬНОЕ БТИ»

Брянский филиал
241037, г.Брянск,
ул. Красноармейская 156 а,
тел.: 41-65-68

«09» 08 2008 г.
№ 013948

КАДАСТРОВЫЙ ПАСПОРТ помещения

Лист № 1, всего листов 2

Дата 07.08.2008г

Кадастровый номер

Инвентарный номер (ранее присвоенный учетный номер)

1430

1. Описание объекта недвижимого имущества

1.1. Кадастровый номер здания (сооружения), в котором расположено помещение

1.2. Этаж (этажи), на котором расположено помещение 1

1.3. Общая площадь помещения 42,2

1.4. Адрес (местоположение):

Субъект Российской Федерации	Брянская область	
Район	Выгоничский	
Муниципальное образование	тип	
	наименование	
Населенный пункт	тип	село
	наименование	Скуратово
Улица (проспект, переулок и т.д.)	тип	улица
	наименование	Молодежная
Номер дома	12	
Номер корпуса		
Номер строения		
Литера	А	
Номер помещения (квартиры)	2	
Иное описание местоположения		

1.5. Назначение помещения жилое *

(жилое, нежилое)

1.6. Вид жилого помещения в многоквартирном доме квартира

(комната, квартира)

1.7. Кадастровый номер квартиры, в которой расположена комната

1.8. Номер помещения на поэтажном плане

1.9. Предыдущие кадастровые (условные) номера объекта недвижимого имущества:

1.10. Примечание:

1.11. ФГУП "Ростехинвентаризация - Федеральное БТИ" Брянский филиал
(наименование органа или организации)

Копия
ген. директор
АО "Уралкокс" Директор
(полное наименование должности)

М.П. Антошин В.С.
(подпись) (инициалы, фамилия)

Российская Федерация
Федеральное Государственное
Унитарное Предприятие
«РОСТЕХИНВЕНТАРИЗАЦИЯ –
ФЕДЕРАЛЬНОЕ БТИ»

Брянский филиал
241037, г.Брянск,
ул. Красноармейская 156 а,
тел.: 41-65-68

«14» 08 2008 г.
№ 613968

КАДАСТРОВЫЙ ПАСПОРТ помещения

Лист № 1, всего листов 2

Дата 07.08.2008

Кадастровый номер

Инвентарный номер (ранее присвоенный учетный номер)

1. Описание объекта недвижимого имущества

1.1. Кадастровый номер здания (сооружения), в котором расположено помещение

1.2. Этаж (этажи), на котором расположено помещение

1.3. Общая площадь помещения

1.4. Адрес (местоположение) :

Субъект Российской Федерации	Брянская область	
Район	Выгоничский	
Муниципальное образование	тип	
	наименование	
Населенный пункт	тип	поселок
	наименование	Садовый
Улица (проспект, переулок и т.д.)	тип	улица
	наименование	Набережная
Номер дома	3	
Номер корпуса		
Номер строения		
Литера	А	
Номер помещения (квартиры)	2	
Иное описание местоположения		

1.5. Назначение помещения

жилое

(жилое, нежилое)

1.6. Вид жилого помещения в многоквартирном доме

квартира

(комната, квартира)

1.7. Кадастровый номер квартиры, в которой расположена комната

1.8. Номер помещения на поэтажном плане

1.9. Предыдущие кадастровые (условные) номера объекта недвижимого имущества :

1.10. Примечание :

1.11. ФГУП "Ростехинвентаризация - Федеральное БТИ" Брянский филиал

(наименование органа или организации)

КОПИЯ
Директор
(полное наименование должности)
Генеральный директор АО "Учхоз "Кокши"
В.И. Каничев



Антошин В.С.

(инициалы, фамилия)

Российская Федерация
Федеральное Государственное
Унитарное Предприятие
«РОСТЕХИНВЕНТАРИЗАЦИЯ –
ФЕДЕРАЛЬНОЕ БТИ»

Брянский филиал
241037, г.Брянск,
ул. Красноармейская 156 а.
тел.: 41-65-68

«09» 08 / 2008 г.
№ 0/3045

КАДАСТРОВЫЙ ПАСПОРТ помещения

Лист № 1 , всего листов 2

Дата 07.08.2008г

Кадастровый номер

Инвентарный номер (ранее присвоенный учетный номер)

1431

1. Описание объекта недвижимого имущества

1.1. Кадастровый номер здания (сооружения), в котором расположено помещение

1.2. Этаж (этажи), на котором расположено помещение 1

1.3. Общая площадь помещения 25,2

1.4. Адрес (местоположение) :

Субъект Российской Федерации	Брянская область	
Район	Выгоничский	
Муниципальное образование	тип	
	наименование	
Населенный пункт	тип	поселок
	наименование	Садовый
Улица (проспект, переулок и т.д.)	тип	улица
	наименование	Садовая
Номер дома	3	
Номер корпуса		
Номер строения		
Литера	А	
Номер помещения (квартиры)	2	
Иное описание местоположения		

1.5. Назначение помещения жилое

(жилое, нежилое)

1.6. Вид жилого помещения в многоквартирном доме

квартира

(комната, квартира)

1.7. Кадастровый номер квартиры, в которой расположена комната


1.8. Номер помещения на поэтажном плане

1.9. Предыдущие кадастровые (условные) номера объекта недвижимого имущества :

1.10. Примечание :

1.11. ФГУП "Ростехинвентаризация - Федеральное БТИ" Брянский филиал

(наименование органа или организации)



(полное наименование должности)



МП.

(подпись)

Антошин В.С.

(инициалы, фамилия)

Российская Федерация
Федеральное Государственное
Унитарное Предприятие
«РОСТЕХИНВЕНТАРИЗАЦИЯ –
ФЕДЕРАЛЬНОЕ БТИ»

Брянский филиал
241037, г. Брянск,
ул. Красноармейская 156 а,
тел. 41-65-68

Н 08 2008 г.
№ 613962

КАДАСТРОВЫЙ ПАСПОРТ помещения

Лист № 1, всего листов 2

Дата 04.08.2008

Кадастровый номер

Инвентарный номер (ранее присвоенный учетный номер)

1435

1. Описание объекта недвижимого имущества

1.1. Кадастровый номер здания (сооружения), в котором расположено помещение

1.2. Этаж (этажи), на котором расположено помещение 1

1.3. Общая площадь помещения 37,0

1.4. Адрес (местоположение):

Субъект Российской Федерации	Брянская область	
Район	Выгоничский	
Муниципальное образование	тип	
	наименование	
Населенный пункт	тип	поселок
	наименование	Садовый
Улица (проспект, переулок и т.д.)	тип	улица
	наименование	Набережная
Номер дома	22	
Номер корпуса		
Номер строения		
Литера	А	
Номер помещения (квартиры)	1	
Иное описание местоположения		

1.5. Назначение помещения жилое

(жилое, нежилое)

1.6. Вид жилого помещения в многоквартирном доме

квартира

(комната, квартира)

1.7. Кадастровый номер квартиры, в которой расположена комната

1.8. Номер помещения на поэтажном плане

1.9. Предыдущие кадастровые (условные) номера объекта недвижимого имущества:

1.10. Примечание:

1.11. ФГУП "Ростехинвентаризация - Федеральное БТИ" Брянский филиал

(наименование органа или организации)


Директор
(полное наименование должности)

М.П.

В.С. Антошин
(подпись)

В.И. Каничев
(инициалы, фамилия)

Марусова В.А.



Российская Федерация
Федеральное Государственное
Унитарное Предприятие
«РОСТЕХИНВЕНТАРИЗАЦИЯ –
ФЕДЕРАЛЬНОЕ БТИ»
Брянский филиал
241037, г.Брянск,
ул. Красноармейская 156 а,
тел.: 41-65-68
«11» 08 2008 г.
№ 61.3964

КАДАСТРОВЫЙ ПАСПОРТ помещения

Лист № 1, всего листов 2

Дата 04.08.2008

Кадастровый номер

Инвентарный номер (ранее присвоенный учетный номер)

1435

1. Описание объекта недвижимого имущества

1.1. Кадастровый номер здания (сооружения), в котором расположено помещение

1.2. Этаж (этажи), на котором расположено помещение 2

1.3. Общая площадь помещения 45,2

1.4. Адрес (местоположение) :

Субъект Российской Федерации	Брянская область	
Район	Выгоничский	
Муниципальное образование	тип	
	наименование	
Населенный пункт	тип	поселок
	наименование	Садовый
Улица (проспект, переулок и т.д.)	тип	улица
	наименование	Набережная
Номер дома	22	
Номер корпуса		
Номер строения		
Литера	А	
Номер помещения (квартиры)	3	
Иное описание местоположения		

1.5. Назначение помещения жилое

(жилое, нежилое)

1.6. Вид жилого помещения в многоквартирном доме квартира

(комната, квартира)

1.7. Кадастровый номер квартиры, в которой расположена комната


1.8. Номер помещения на поэтажном плане

1.9. Предыдущие кадастровые (условные) номера объекта недвижимого имущества :

1.10. Примечание :

1.11. ФГУП "Ростехинвентаризация - Федеральное БТИ" Брянский филиал

(наименование органа или организации)



Российская Федерация
Администрация Брянской области
Государственное унитарное
предприятие технической
инвентаризации
Брянской области
"Брянскоблтехинвентаризация"
Выгоничский филиал
Брянская обл., Выгоничский район,
п.г.т. Выгоничи, ул. Ломоносова, 1



КАДАСТРОВЫЙ ПАСПОРТ
здания, сооружения,
объекта незавершенного
строительства

01.04.2011 г.
№ 2-13/129

Лист № 1, всего листов 2

Здания

(вид объекта недвижимого имущества)

Дата 01.04.2011

Кадастровый номер

Инвентарный номер (ранее присвоенный учетный номер) **8861:1000/А**

1. Описание объекта недвижимого имущества

1.1. Наименование **Телятник-свинарник**

1.2. Адрес (местоположение)

Субъект Российской Федерации	Брянская область	
Район	ВЫГОНИЧСКИЙ	
Муниципальное образование	Тип	сельское поселение
	наименование	КОКИНСКОЕ
Населенный пункт	Тип	деревня
	наименование	ГОРИЦЫ
Улица (проспект, переулок и т.д.)	Тип	
	наименование	
Номер дома		
Номер корпуса		
Номер строения		
Литера	А	
Иное описание местоположения		

1.3. Основная характеристика: общая площадь, 812,7, м²
степень готовности объекта незавершенного строительства

1.4. Назначение: нежилое здание

1.5. Этажность: количество этажей 1, количество подземных этажей 0

1.6. Год ввода в эксплуатацию (завершения строительства) 1958

1.7. Кадастровый номер земельного участка (участков), в пределах которого расположен объект недвижимого имущества:

1.8. Предыдущие кадастровые (условные) номера объекта недвижимого имущества:

1.9. Примечание:


- сведения об арестах: Нет.

- разрешение на строительство

1.10. Государственное унитарное предприятие технической инвентаризации
Брянской области, свидетельство об аккредитации р.№ 74 от 11.01.2006
(наименование органа или организации)

Заведующая филиалом

/Идрисова С.В./



Российская Федерация
Федеральное Государственное
Унитарное Предприятие
«РОСТЕХИНВЕНТАРИЗАЦИЯ –
ФЕДЕРАЛЬНОЕ БТИ»

Брянский филиал
241037, г.Брянск,
ул. Красноармейская 156 а,
тел.: 41-65-68

«09» 08 2008 г.
№ 6/3957

КАДАСТРОВЫЙ ПАСПОРТ

здания, сооружения,
объекта незавершенного строительства

Лист № 1, всего листов 2

здания

(вид объекта недвижимого имущества)

Дата 05.08.2008 г.

Кадастровый номер

Инвентарный номер (ранее присвоенный учетный номер)

5117

1. Описание объекта недвижимого имущества

1.1. Наименование

Молочный блок

1.2. Адрес (местоположение):

Субъект Российской Федерации	Брянская область	
Район	Выгоничский	
Муниципальное образование	тип	
	наименование	
Населенный пункт	тип	деревня
	наименование	Скрябино
Улица (проспект, переулок и т.д.)	тип	
	наименование	
Номер дома		
Номер корпуса		
Номер строения		
Литера	Е	
Иное описание местоположения		

1.3. Основная характеристика: общая площадь 209,7, кв. м
(тип) (значение) (единица измерения)

степень готовности объекта незавершенного строительства

1.4. Назначение: нежилое здание

1.5. Этажность:

количество этажей 1, количество подземных этажей 0

1.6. Год ввода в эксплуатацию (завершения строительства) 1987

1.7. Кадастровый номер земельного участка (участков), в пределах которого расположен объект недвижимого имущества

1.8. Предыдущие кадастровые (условные) номера объекта недвижимого имущества:

1.9. Примечание:

1.10. ФГУП "Ростехинвентаризация - Федеральное БТИ" Брянский филиал
(наименование органа или организации)

КОПИЯ ВЕРНА
Директор
(полное наименование должности)
Генеральный директор АО "Учхоз "Кокино"
В.И. Каничев



Антошин В.С.
(инициалы, фамилия)

Российская Федерация
Федеральное Государственное
Унитарное Предприятие
«РОСТЕХИНВЕНТАРИЗАЦИЯ –
ФЕДЕРАЛЬНОЕ БТИ»

Брянский филиал
241037, г.Брянск,
ул. Красноармейская 156 а,
тел.: 41-65-68

« 09 » 08 2008 г.
№ 01/3449

КАДАСТРОВЫЙ ПАСПОРТ

здания, сооружения, объекта незавершенного строительства

Лист № 1 , всего листов 2

Здания

(вид объекта недвижимого имущества)

Дата 07.08.2008г

Кадастровый номер

Инвентарный номер (ранее присвоенный учетный номер)

3144

1. Описание объекта недвижимого имущества

1.1. Наименование

крытый ток

1.2. Адрес (местоположение) :

Субъект Российской Федерации	Брянская область	
Район	Выгоничский	
Муниципальное образование	тип	
	наименование	
Населенный пункт		деревня
	наименование	Скрябино
Улица (проспект, переулок и т.д.)	тип	
	наименование	
Номер дома		
Номер корпуса		
Номер строения		
Литера	Б	
Иное описание местоположения		

1.3. Основная характеристика: Общая площадь 1514,3 кв.м
(тип) (значение) (единица измерения)

степень готовности объекта незавершенного строительства

1.4. Назначение : нежилое здание

1.5. Этажность :

количество этажей 1 , количество подземных этажей 0

1.6. Год ввода в эксплуатацию (завершения строительства) 1973

1.7. Кадастровый номер земельного участка (участков), в пределах которого расположен объект недвижимого имущества

1.8. Предыдущие кадастровые (условные) номера объекта недвижимого имущества :

1.9. Примечание :

1.10. ФГУП "Ростехинвентаризация - Федеральное БТИ" Брянский филиал
(наименование органа или организации)

КОПИЯ ВЕРНА

Генеральный директор АО "Учхоз" Директор
В.И. Каничев (подпись, наименование должности)

М.П.

Ивановская Т.Е. Антошии В.С.
(подпись) (инициалы, фамилия)

Российская Федерация
Федеральное Государственное
Унитарное Предприятие
«РОСТЕХИНВЕНТАРИЗАЦИЯ –
ФЕДЕРАЛЬНОЕ БТИ»

Брянский филиал
241037, г.Брянск,
ул. Красноармейская 156 а.
тел.: 41-65-68

№ 12-2008 г.

№ 6/30/17

КАДАСТРОВЫЙ ПАСПОРТ

здания, сооружения,
объекта незавершенного строительства

Лист № 1, всего листов 2

здания

(вид объекта недвижимого имущества)

Дата 05.08.2008

Кадастровый номер

Инвентарный номер (ранее присвоенный учетный номер)

3160

1. Описание объекта недвижимого имущества

1.1. Наименование Пилорама

1.2. Адрес (местоположение):

Субъект Российской Федерации	Брянская область	
Район	Выгоничский	
Муниципальное образование	тип	
	наименование	
Населенный пункт	тип	село
	наименование	Скуратово
Улица (проспект, переулок и т.д.)	тип	
	наименование	
Номер дома		
Номер корпуса		
Номер строения		
Литера	И	
Иное описание местоположения		

1.3. Основная характеристика: общая площадь 242,4 м.кв.
(тип) (значение) (единица измерения)

степень готовности объекта незавершенного строительства

1.4. Назначение: нежилое

1.5. Этажность:

количество этажей 1, количество подземных этажей 0

1.6. Год ввода в эксплуатацию (завершения строительства) 1980

1.7. Кадастровый номер земельного участка (участков), в пределах которого расположен объект недвижимого имущества

1.8. Предыдущие кадастровые (условные) номера объекта недвижимого имущества:

1.9. Примечание:

1.10. ФГУП "Ростехинвентаризация - Федеральное БТИ" Брянский филиал

(наименование органа или органа)

КОПИЯ ВЕРНА
Генеральный директор АО "Учхоз "Косино"
В.И. Канюков
Директор
(полное наименование должности)



Антошин В.С.
(инициалы, фамилия)

Российская Федерация
Федеральное Государственное
Унитарное Предприятие
«РОСТЕХИНВЕНТАРИЗАЦИЯ –
ФЕДЕРАЛЬНОЕ БТИ»

Брянский филиал
241037, г.Брянск,
ул. Красноармейская 156 а,

тел.: 41-65-68

№ 09-08/2008 г.
6/3954

КАДАСТРОВЫЙ ПАСПОРТ

здания, сооружения,
объекта незавершенного строительства

Лист № 1, всего листов 2

Здания

(вид объекта недвижимого имущества)

Дата 07.08.2008г

Кадастровый номер

Инвентарный номер (ранее присвоенный учетный номер)

5145

1. Описание объекта недвижимого имущества

1.1. Наименование

здание овощехранилище

1.2. Адрес (местоположение):

Субъект Российской Федерации	Брянская область	
Район	Выгоничский	
Муниципальное образование	тип	
	наименование	
Населенный пункт		поселок
	наименование	Садовый
Улица (проспект, переулок и т.д.)	тип	
	наименование	
Номер дома		
Номер корпуса		
Номер строения		
Литера	Б	
Иное описание местоположения		

1.3. Основная характеристика: Общая площадь 658,8 кв.м
(тип) (значение) (единица измерения)

степень готовности объекта незавершенного строительства

1.4. Назначение: нежилое здание

1.5. Этажность:

количество этажей 1, количество подземных этажей 0

1.6. Год ввода в эксплуатацию (завершения строительства) 1963

1.7. Кадастровый номер земельного участка (участков), в пределах которого расположен объект недвижимого имущества

1.8. Предыдущие кадастровые (условные) номера объекта недвижимого имущества:

1.9. Примечание:

1.10. ФГУП "Ростехинвентаризация - Федеральное БТИ" Брянский филиал

(наименование органа или организации)

КОПИЯ ВЕРНА

Генеральный директор АО "Учхоз" Каничев В.И.

Директор (полное наименование должности)

В.И. Каничев



Антошин В.С.
(подпись)

М.П.

Российская Федерация
Федеральное Государственное
Унитарное Предприятие
«РОСТЕХИНВЕНТАРИЗАЦИЯ –
ФЕДЕРАЛЬНОЕ БТИ»

Брянский филиал
241037, г.Брянск,
ул. Красноармейская 156 а,

тел.: 41-65-68

№

09 08 2008
613938

КАДАСТРОВЫЙ ПАСПОРТ

здания, сооружения,
объекта незавершенного строительства

Лист № 1 , всего листов 2

Здания

(вид объекта недвижимого имущества)

Дата 07.08.2008г

Кадастровый номер

Инвентарный номер (ранее присвоенный учетный номер)

5141

1. Описание объекта недвижимого имущества

1.1. Наименование

сенохранилище

1.2. Адрес (местоположение) :

Субъект Российской Федерации	Брянская область	
Район	Выгоничский	
Муниципальное образование	тип	
	наименование	
Населенный пункт		деревня
	наименование	Бабинка
Улица (проспект, переулок и т.д.)	тип	
	наименование	
Номер дома		
Номер корпуса		
Номер строения		
Литера	Д	
Иное описание местоположения		

1.3. Основная характеристика: Общая площадь , 1983,6 кв.м
(тип) (значение) (единица измерения)

степень готовности объекта незавершенного строительства .

1.4. Назначение : нежилое здание

1.5. Этажность :

количество этажей 1 , количество подземных этажей 0

1.6. Год ввода в эксплуатацию (завершения строительства) 1990

1.7. Кадастровый номер земельного участка (участков), в пределах которого расположен объект недвижимого имущества

1.8. Предыдущие кадастровые (условные) номера объекта недвижимого имущества :

1.9. Примечание :

1.10. ФГУП "Ростехинвентаризация - Федеральное БТИ" Брянский филиал

(наименование органа или организации)

КОПИЯ ВЕРНА

Генеральный директор АО "Учхоз "Кокино"

Директор

(полное наименование должности)



Ивановская Т.Е. (подпись)

М.П.

Антошин В.С.

(инициалы, фамилия)

Российская Федерация
Федеральное Государственное
Унитарное Предприятие
«РОСТЕХИНВЕНТАРИЗАЦИЯ –
ФЕДЕРАЛЬНОЕ БТИ»

Брянский филиал
241037, г.Брянск,
ул. Красноармейская 156 а.

тел.: 41-65-68
«09» 08 2008 г.
№ 015053

КАДАСТРОВЫЙ ПАСПОРТ

здания, сооружения, объекта незавершенного строительства

Лист № 1, всего листов 2

здания
(вид объекта недвижимого имущества)

Дата 05.08.2008 г.

Кадастровый номер

Инвентарный номер (ранее присвоенный учетный номер)

3115

1. Описание объекта недвижимого имущества

1.1. Наименование

Зерносклад

1.2. Адрес (местоположение) :

Субъект Российской Федерации	Брянская область	
Район	Выгоничский	
Муниципальное образование	тип	
	наименование	
Населенный пункт	тип	деревня
	наименование	Скрябино
Улица (проспект, переулок и т.д.)	тип	
	наименование	
Номер дома		
Номер корпуса		
Номер строения		
Литера	А	
Иное описание местоположения		

1.3. Основная характеристика: общая площадь 1279,8 кв. м
(тип) (значение) (единица измерения)

степень готовности объекта незавершенного строительства

1.4. Назначение : нежилое здание

1.5. Этажность :

количество этажей 1, количество подземных этажей 0


1.6. Год ввода в эксплуатацию (завершения строительства) 1980

1.7. Кадастровый номер земельного участка (участков), в пределах которого расположен объект
недвижимого имущества

1.8. Предыдущие кадастровые (условные) номера объекта недвижимого имущества :

1.9. Примечание :

1.10. ФГУП "Ростехинвентаризация - Федеральное БТИ" Брянский филиал
(наименование органа или организации)



Антошин В.С.

(инициалы, фамилия)

Российская Федерация
Федеральное Государственное
Унитарное Предприятие
«РОСТЕХИНВЕНТАРИЗАЦИЯ –
ФЕДЕРАЛЬНОЕ БТИ»
Брянский филиал
241037, г.Брянск,
ул. Красноармейская 156 а,

тел.: 41-65-68
"08" 08 2008 г.
№ 01/8941

КАДАСТРОВЫЙ ПАСПОРТ

здания, сооружения, объекта незавершенного строительства

Лист № 1 , всего листов 2

Здания
(вид объекта недвижимого имущества)

Дата 07.08.2008г

Кадастровый номер

Инвентарный номер (ранее присвоенный учетный номер)

8146

1. Описание объекта недвижимого имущества

1.1. Наименование

склад ядохимикатов

1.2. Адрес (местоположение) :

Субъект Российской Федерации	Брянская область	
Район	Выгоничский	
Муниципальное образование	тип	
	наименование	
Населенный пункт		деревня
	наименование	Паниковец
Улица (проспект, переулок и т.д.)	тип	
	наименование	
Номер дома		
Номер корпуса		
Номер строения		
Литера	А	
Иное описание местоположения		

1.3. Основная характеристика: Общая площадь 51,6 кв.м
(тип) (значение) (единица измерения)

степень готовности объекта незавершенного строительства

1.4. Назначение : нежилое здание

1.5. Этажность :

количество этажей 1 , количество подземных этажей 0

1.6. Год ввода в эксплуатацию (завершения строительства) 1990

1.7. Кадастровый номер земельного участка (участков), в пределах которого расположен объект недвижимого имущества

1.8. Предыдущие кадастровые (условные) номера объекта недвижимого имущества :

1.9. Примечание :

1.10. ФГУП "Ростехинвентаризация - Федеральное БТИ" Брянский филиал
(наименование органа или организации)

КОПИЯ ВЕРНА
Генеральный директор АО "Директор"
(полное наименование должности)
В.И. Каничев



Антошин В.С.
(подпись)

Антошин В.С.
(инициалы, фамилия)

Российская Федерация
Федеральное Государственное
Унитарное Предприятие
«РОСТЕХИНВЕНТАРИЗАЦИЯ –
ФЕДЕРАЛЬНОЕ БТИ»

Брянский филиал
241037, г.Брянск,
ул. Красноармейская 156 а,
тел.: 41-65-68

№ 08/2008
6/3945 г.

КАДАСТРОВЫЙ ПАСПОРТ

здания, сооружения,
объекта незавершенного

Лист № 1, всего листов 2

Здания

(вид объекта недвижимого имущества)

Дата 07.08.2008г

Кадастровый номер

Инвентарный номер (ранее присвоенный учетный номер)

1136

1. Описание объекта недвижимого имущества

1.1. Наименование

зерносклад

1.2. Адрес (местоположение):

Субъект Российской Федерации	Брянская область	
Район	Выгоничский	
Муниципальное образование	тип	
	наименование	
Населенный пункт		село
	наименование	Скурагово
Улица (проспект, переулок и т.д.)	тип	
	наименование	
Номер дома		
Номер корпуса		
Номер строения		
Литера	Б	
Иное описание местоположения		

1.3. Основная характеристика: Общая площадь 1083.6 кв.м
(тип) (значение) (единица измерения)

степень готовности объекта незавершенного строительства

1.4. Назначение: нежилое здание

1.5. Этажность:

количество этажей 1, количество подземных этажей 0

1.6. Год ввода в эксплуатацию (завершения строительства) 1990

1.7. Кадастровый номер земельного участка (участков), в пределах которого расположен объект недвижимого имущества

1.8. Предыдущие кадастровые (условные) номера объекта недвижимого имущества:

1.9. Примечание:

1.10. ФГУП "Ростехинвентаризация - Федеральное БТИ" Брянский филиал

(наименование органа или организации)

КОПИЯ ВЕРНА

Генеральный директор АО "Учхоз "Кокино"

В.И. Каничев
Директор

(полное наименование должности)

М.П.

(подпись)

Антошин В.С.

(инициалы, фамилия)

Российская Федерация
Администрация Брянской области
Государственное унитарное
предприятие технической
инвентаризации
Брянской области
"Брянскоблтехинвентаризация"

Выгоничский филиал
Брянская обл, Выгоничский район,
п.г.т. Выгоничи, ул. Ломоносова, 1
телефон: 2-22-38

"13" 07 2011 г.
№ 2-13/ 310



КАДАСТРОВЫЙ ПАСПОРТ
здания, сооружения,
объекта незавершенного
строительства

Лист № 1, всего листов 2

Здания

(вид объекта недвижимого имущества)

Дата 13.07.2011

Кадастровый номер

Инвентарный номер (ранее присвоенный учетный номер) 7573:1000/А

1. Описание объекта недвижимого имущества

1.1. Наименование Торговый центр

1.2. Адрес (местоположение)

Субъект Российской Федерации	Брянская область	
Район	ВЫГОНИЧСКИЙ	
Муниципальное образование	Тип	сельское поселение
	наименование	КОКИНСКОЕ
Населенный пункт	Тип	село
	наименование	СКУРАТОВО
Улица (проспект, переулок и т.д.)	Тип	улица
	наименование	МОЛОДЕЖНАЯ
Номер дома		
Номер корпуса		
Номер строения	1 «А»	
Литера	А	
Иное описание местоположения		

1.3. Основная характеристика: общая площадь, 827,1, м²
степень готовности объекта незавершенного строительства .

1.4. Назначение: нежилое

1.5. Этажность: количество этажей 2, количество подземных этажей 0

1.6. Год ввода в эксплуатацию (завершения строительства) 1979

1.7. Кадастровый номер земельного участка (участков), в пределах которого расположен объект недвижимого имущества:

1.8. Предыдущие кадастровые (условные) номера объекта недвижимого имущества:

1.9. Примечание:

- сведения об арестах: Нет.

- разрешение на строительство

1.10. Государственное унитарное предприятие технической инвентаризации
Брянской области, свидетельство об аккредитации р.№ 74 от 11.01.2006

КОПИЯ ВЕРНА
Генеральный директор АО "Учхоз "Кокино"
Заведующий филиалом
Б.И. Каничев

(наименование органа или организации)



/Идрисова С.В./

(подпись)